

( 中 里 区)地区防災計画(骨子)




■ 今計画(骨子)作成の趣旨

自主防災会(区)の防災上の特性を把握し、災害発生時の主要な行動、特に初動に関する準拠について示すもの。

※ 本来、地区防災計画は平常時、災害警戒時、復旧・復興時の各段階毎に詳細に作成するものであるが、まずは、災害発生時の初動に焦点を当てて簡潔(定型にあてはめて)に作成し、逐次内容を掘り下げ、拡充していく。

(中里区)の特性	想定される災害	該当(有無)	災害種類	災 害 概 要
		無	洪水(浸水)	■ 黄瀬川・大柄沢川の想定浸水区域 【浸水深】 川沿い:5.0m 以上、3.0~5.0m 未満 その他:3m 未満
		無	土砂災害	
		有	富士山噴火	■ 火口位置及びラインにより、最短 黄瀬川沿い(6~12h で溶岩流到達)
			その他	
(中里区)の特性	危険箇所 (写真等貼付)	■ 黄瀬川、大柄沢川沿いの護岸及び用水路等		写真貼付
	人口 世帯数	■ 区人口(393)人 男×(198)人、女×(195)人 ■ 世帯数 (157)世帯		
	要配慮者 情 報	■ 個別計画作成者数 : ( )人 □ 高齢者 □ 障がい者 ■ 外国人情報 男 人 女 人 ( )人		
	その他 共有すべき 情報	■ 区の避難(集合場所)等 □ 場所 : 集会所 □ 鍵の保管者 (正):( 区長 ) (副):( 集会所所長 ) ■ 指定避難所(広域避難地) 【一般避難所】(地震・その他災害) : ( 富岡第一小学校 ) (風水、土石流等) : ( 富岡第一小学校 ) 【福祉避難所(近傍)】 : ( (乳)富岡保育園 ) ■ 近傍の救護所 : ( 遠藤医院 )		



<p>区集合場所 の状況等</p> <p>※ 施設 備蓄資材 等</p>	<div data-bbox="432 118 807 398">  </div> <div data-bbox="882 129 1490 378"> <p>防災倉庫（１）</p> <ul style="list-style-type: none"> <li>・可搬ポンプ</li> <li>・可搬ポンプに付随する工具</li> <li>・予備乾電池、救急箱</li> <li>・防災旗、その他</li> </ul> </div> <div data-bbox="432 439 807 719">  </div> <div data-bbox="882 439 1490 687"> <p>防災倉庫（２）</p> <ul style="list-style-type: none"> <li>・備蓄米、保存水</li> <li>・炊き出し用具類</li> <li>・発電機、チェーンソー</li> <li>・予備燃料、その他</li> </ul> </div>
<p>区集合場所 から 広域避難地 等への経路</p>	
<p>その他</p>	<p>・炊き出しは、執行役員・組長の女性部が行い、生活班に属する。</p>